

SAN ANDRÉS MIXQUIC

MONUMENTOS
HISTORICOS




Cruz del Barrio de los Reyes

Localización: Emiliano Zapata s/n Esq. Insurgentes, Los Reyes
Mixquic

Estado de conservación: bueno
Uso original: cruz
Uso actual: cruz
Época de construcción: Siglo XX

Datos históricos: Tiene la inscripción de Mayo 3 de 1928, es la tercera de un conjunto de 5 cruces, que forman un rectángulo en torno al templo.

Conclusiones: El estado de conservación es bueno, la cruz y el basamento se encuentran sin fracturas en la piedra, la cruz ha sido pintada con pintura negra.




Cruz del Barrio de San Agustín

Localización: Emiliano Zapata s/n esquina Medellín, San Agustín Mixquic.

Estado de conservación: bueno,
Uso original: Cruz
Uso actual: Cruz
Época de construcción: XIX

Datos históricos: Es la cruz mas antigua, tiene una inscripción 3 Mayo 1887. es de piedra de tezontle, estuco al fondo en forma de concha en color azul y dorado, resguardada por una fachada aplanada en color blanco y rosa y herrería en color negro.

Conclusiones: La Cruz del barrio de San Agustín, se observa en buen estado, no tiene fracturas y se encuentra pintada en color negro.



Parroquia de San Andrés Apóstol

Localización: Independencia s/n, Esquina 20 de Noviembre, Mixquic.

Estado de conservación:

Regular

Uso original: Parroquia

Uso actual: Parroquia

Época de construcción:

XVI- XVII

Datos históricos: La parroquia y el convento fueron construidos en 1563 por la orden de los Agustinos, Fray Jerónimo de San Esteban y Fray Jorge de Ávila. La fachada se concluyó en 1620. El inmueble se compone de bóvedas sostenidas por columnas de roca basáltica y retablo barroco. La edificación se realizó sobre las ruinas de un Teocalli dedicado a Quetzacóatl. Se mantienen deidades religiosas prehispánicas. Fue declarado monumento histórico el 15 de febrero de 1932.

Conclusiones: Se encuentra en estado regular y su fachada ha sido aplanada con cemento en estilo colonial, y se han cubierto sus elementos originales de piedra volcánica. Los arcos que colindan con la parroquia, se encuentran en mal estado por efecto de la humedad y de la misma manera el interior.



Convento de San Andrés

Localización: Independencia s/n esquina 20 de noviembre, Mixquic.

Estado de conservación: regular

Uso original: Convento

Uso actual: Casa cural

Época de construcción: Siglo XVI-XVII

Datos históricos: Aquí estuvo el claustro del Ex Convento Agustino fundado por los frailes Jerónimo de San Esteban y Jorge de Ávila en 1537. Se conserva la Torre y antigua portería.

Inició su reconstrucción en 1901 y en 1916 fue ocupada por los carrancistas, por lo que se perdieron los libros parroquiales de la época. En 1936 se vuelve a reconstruir.

Conclusiones: El estado de conservación es regular, hay poco mantenimiento en el inmueble. Se conserva arqueología encontrada en el sitio: Diosa Miquiztli un Chacmoll y aros de juego de pelota entre otros.



Cruz del Barrio de San Bartolo

Localización: Insurgentes s/n, esquina Josefa Ortiz de Domínguez,

Estado de conservación: bueno

Uso original: cruz


Uso actual: cruz

Época de construcción: Siglo XX

Datos históricos: Es la cuarta cruz de tezontle negro que se encuentran al rededor de la parroquia de San Andrés Apóstol. Posee la capilla mas grande con cúpula y campanario .

La capilla esta aplanada y pintada en color beige con detalles en rojo ladrillo.

Conclusiones: la cruz y el basamento se encuentran en buen estad, sin fracturas, se observa que ha sido pintada porque es mas oscura.



Cruz del Barrio de San Agustín

Localización: José María Morelos s/n esquina Emiliano Zapata, San Agustín Mixquic.

Estado de conservación: bueno
Uso original: cruz
Uso actual: cruz
Época de construcción: Siglo XX



Datos históricos: Es la segunda cruz y tiene marcadas las siguientes fechas: 3 Mayo 1915 y 3 Mayo 1942. Es de piedra de tezontle negro . Se encontraba empotrada en una barda de un inmueble que ya no existe. La capilla se ha ampliado a lo largo del tiempo, inicialmente tenía una cúpula aplanada en color blanco y la última fachada es de cantera rosa.



Conclusiones: la conservación es buena, los elementos de la cruz se encuentran completos y sin grietas. Esta resguardada dentro de una capilla con protección de mosaico y una capilla mas amplia que la protege de la intemperie.



Cruz del barrio de san Miguel

Localización: Josefa Ortíz de Domínguez s/n, esquina Justo Sierra, Mixquic.

Estado de conservación: regular

Uso original: Cruz

Uso actual: Cruz

Época de construcción: Siglo XX

Datos históricos: Es la quinta cruz, de piedra de tezontle negro. Esta expuesta a la intemperie y a su espalda se encuentra un campanario y la capilla modernista dedicada a San Miguel Arcángel con aplanado aparente y detalles en piedra de tezontle, pintada en amarillo y rojo ladrillo, resguardada por herrería en color negro.

Conclusiones: El estado de conservación es regular debido a que se encuentra expuesta a los elementos del medio ambiente, por lo que se observan resanes en las zonas de unión del cuerpo de la cruz.

